
 Bergamo BG



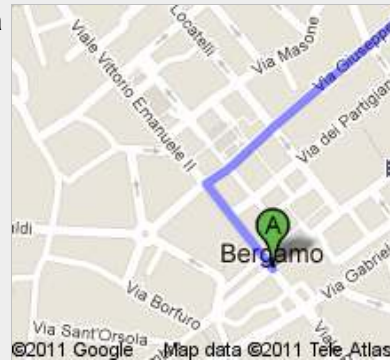
1. Procedi in direzione **nordovest** da **Piazza Giacomo Matteotti** verso **Via Sentierone**

200 m
200 m (totale)



 2. Svolta a destra e imbocca **Via Francesco Petrarca**

170 m
350 m (totale)



3. Continua su **Via Giuseppe Verdi**
Circa 1 min

500 m
850 m (totale)



4. Continua su **Via San Giovanni**

280 m
1,1 km (totale)





6. Svolta leggermente a destra per rimanere su **Via Cesare Battisti**



67 m
1,5 km (totale)

7. Continua su **Piazzale Guglielmo Oberdan**
Circa 2 min



230 m
1,7 km (totale)

8. Continua su **Via Cristoforo Baioni**
Circa 1 min



1,1 km
2,8 km (totale)

9. Continua su **Via Pietro da Stabello Ruggeri**
Circa 1 min



900 m
3,6 km (totale)



11. Continua su **Via Pontesecco**


190 m
4,0 km (totale)



12. Continua su **Via Ramera/SS470**
Continua a seguire la Via Ramera
Circa 1 min

1,1 km
5,1 km (totale)



 13. Svolta a destra e imbrocca **Via Fustina**

250 m
5,4 km (totale)



 14. Svolta leggermente a destra e imbrocca **Via Unione**

240 m
5,6 km (totale)





Via Madonna dei Campi, 38, 24010 Sorisole BG



Queste indicazioni stradali servono solo per pianificare il viaggio. Le condizioni stradali potrebbero differire dai risultati delle mappe a causa di lavori in corso, traffico, meteo o altri eventi. Pianifica il tuo percorso considerando questi fattori. Rispetta la segnaletica stradale.

Map data ©2011 Tele Atlas